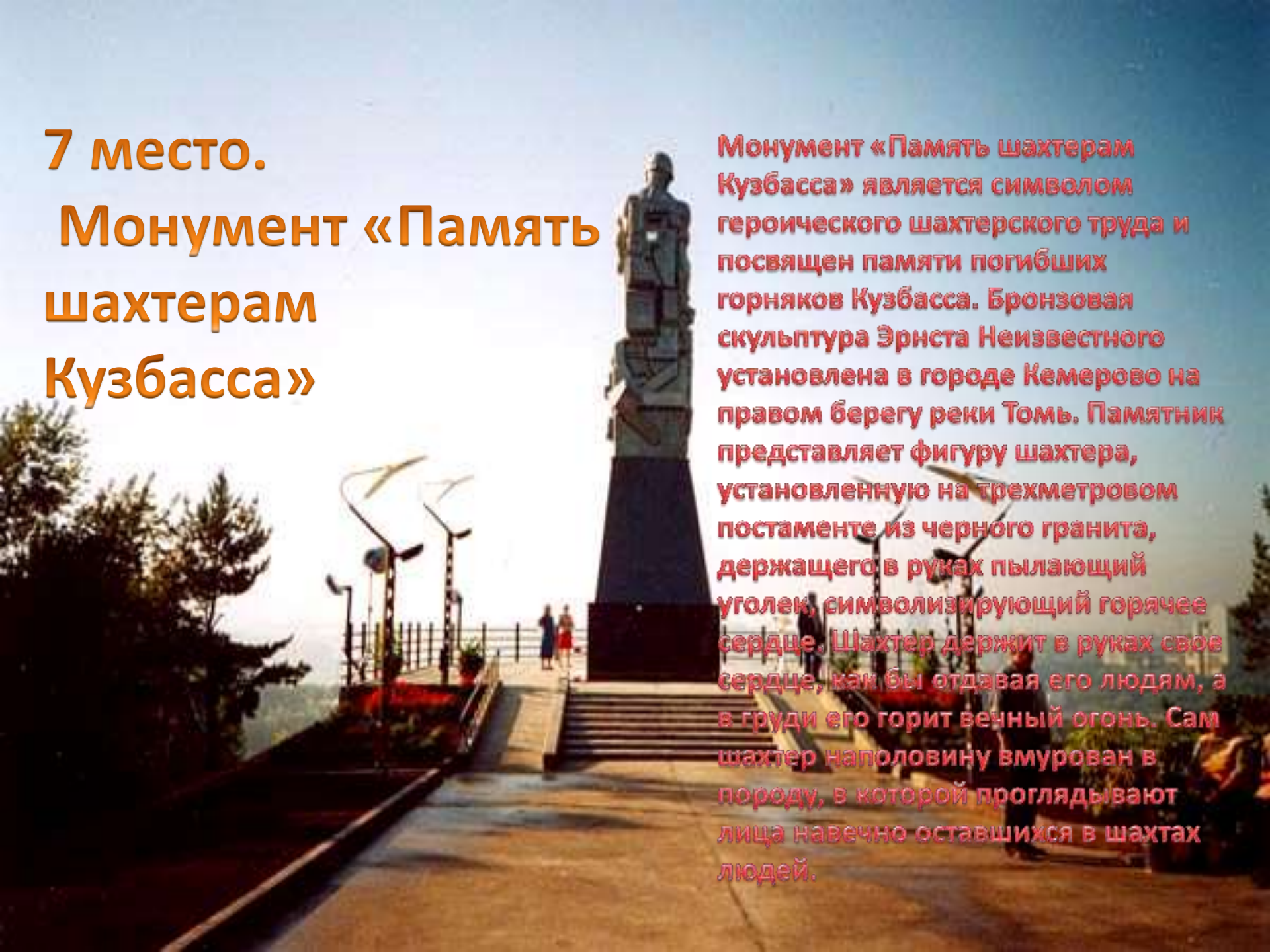


Семь Чудес света Кемеровской области



7 место.

Монумент «Память шахтерам Кузбасса»

A tall, dark granite monument stands on a concrete platform with a set of stairs leading up to it. The monument features a bronze sculpture of a miner's head and shoulders, which is partially embedded in the rock. The miner is holding a glowing coal lump in his hands. The background shows a clear blue sky and some greenery. A few people can be seen walking on the platform near the monument.

Монумент «Память шахтерам Кузбасса» является символом героического шахтерского труда и посвящен памяти погибших горняков Кузбасса. Бронзовая скульптура Эрнста Неизвестного установлена в городе Кемерово на правом берегу реки Томь. Памятник представляет фигуру шахтера, установленную на трехметровом постаменте из черного гранита, держащего в руках пылающий уголек, символизирующий горячее сердце. Шахтер держит в руках свое сердце, как бы отдавая его людям, а в груди его горит вечный огонь. Сам шахтер наполовину вмурован в породу, в которой проглядывают лица навечно оставшихся в шахтах людей.









6 место. Город Мариинск

Мариинск представляет собой уникальный образец уездного сибирского города конца XIX – начала XX века. Основан в 1698 г. как село Кийское; В 1857 г. переименован в Мариинск в честь жены Александра II императрицы Марии Александровны. Находился на главном почтовом Московско-Иркутском тракте.

Сегодня Мариинск обладает богатым историческим и культурным наследием, основу которого составляет историко-архитектурный комплекс исторического центра города. В городе насчитывается 74 памятника архитектуры. За последние годы в городе появились новые музеи, памятники, посвященные истории города!





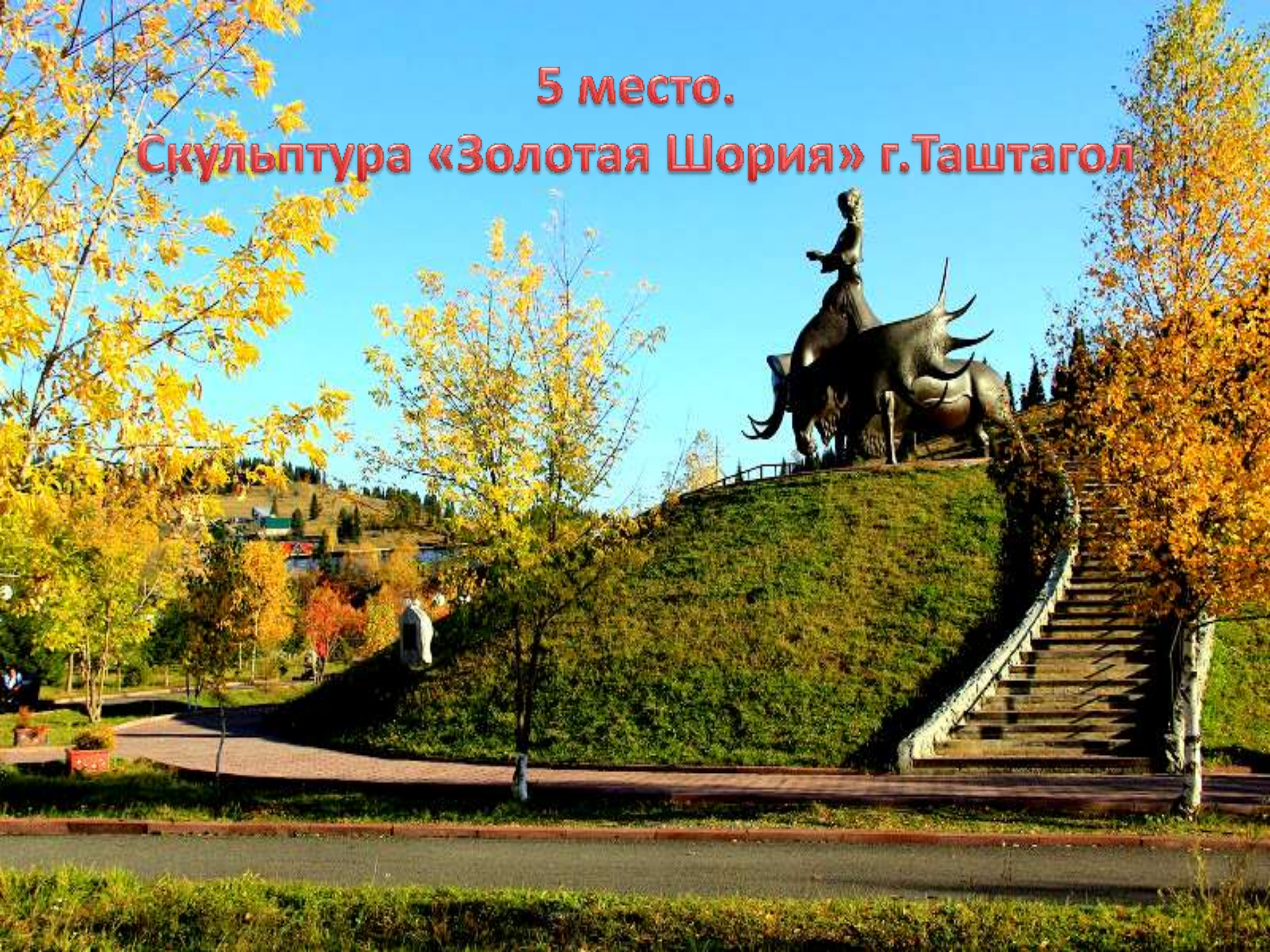


Памятник российской императрице
Мари Александровне (1824-1880 гг.),
в честь которой в 1857 г. назван
город Мариинск. Установлен
на добровольные пожертвования
граждан 15 сентября 2007 г.
Скульптор: Леонтий Усов



5 место.

Скульптура «Золотая Шория» г.Таштагол











4 место. Азасская пещера в Таштагольском районе

Памятник природы Азасская пещера расположен в Таштагольском районе в 18 км от посёлка Усть-Кабырза в истоках реки Азас. Общая протяженность пещеры составляет 7 километров. Из пещеры вытекает ручей Азас. Как ни странно, зимой сюда добраться гораздо легче, чем летом: не придется ехать час на машине, потом идти пешком по бурелому — сел на снегоход, и минут через двадцать уже на месте. Это глухое место прославилось несколько лет назад, когда местные охотники увидели недалеко от пещеры «большое лохматое существо трехметрового роста». При приближении людей неведомое чудище скрылось в глубине пещеры, оставив большие следы на песке. Уникальность Азасской пещеры состоит в том, что она является местом обитания «снежного человека». Таких мест в мире – единицы!










3 место. Кузнецкая крепость г.Новокузнецк



Кузнецкая крепость – памятник истории, военно-инженерного искусства и архитектуры федерального значения. Крепость, заложенная на горе Вознесенской в 1799 г., является уникальным памятником для всей Западной Сибири, так как является единственным каменным сооружением 19 века, сохранившимся до наших дней.

Каменная крепость на Вознесенской горе построена в городе Кузнецке в 1799-1820 годах по распоряжению императора Павла I, как часть Сибирской линии для защиты Южной Сибири от китайской угрозы. Ни разу с момента постройки не участвовала в военных действиях.

Упразднена как военная крепость в 1846г. Площадь крепости составляет около 20 га.



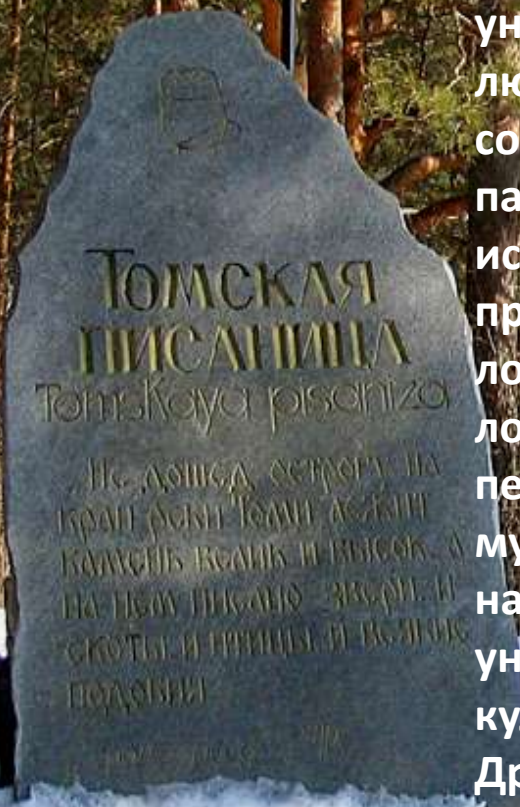






2 место. Томская Писаница

На правом скалистом берегу реки Томь в границах Яшкинского района находятся уникальные рисунки древних людей - петроглифы, составляющие единую группу памятников наскального искусства Притомья. Рисунки представлены изображениями лосей, медведей, птиц, личин, лодок. "Томская писаница" – первый в Сибири музеефицированный памятник наскального искусства, уникальный комплекс истории и культуры народов Евразии. Древнее природно-историческое святилище содержит около 280 рисунков.









Древнеславянский
календарь с графическими
обозначениями месяцев



ШТОК
КОНТИНЕНТ



1 место. Поднебесные зубья

Поднебесные Зубья – это один из живописнейших горных районов Кузнецкого Алатау расположен в 60 км к западу от г. Междуреченска. Кристально чистый воздух и необыкновенная красота природы привлекают туристов, совершающих летние пешие и зимние походы. В зимний сезон Поднебесные Зубья пользуются популярностью среди горнолыжников, летом широко распространен водный туризм-сплав по горным рекам. Междуреченцы первые в Кузбассе создали домики-приюты, работающие круглый год







